

«СОГЛАСОВАНО»

Начальник Управления образования  
Администрации МО «Северодвинск»  
Попа С.Г.  
« 3 » Северодвинска 2017 г.

«СОГЛАСОВАНО»

Начальник отдела ГИБДД ОМВД России  
по г. Северодвинску

Скороходов В.А.  
« 01 » 02 2017 г.

«УТВЕРЖДАЮ»

Директор МБОУ «СОШ № 21»  
Кульшина Н.В.  
2017 г.  
Приказ № 145-О.Д.  
от 30.01.2017

# ПАСПОРТ

дорожной безопасности  
муниципального бюджетного общеобразовательного  
учреждения «Средняя общеобразовательная школа № 21  
имени Героя Советского Союза Юдина Александра  
Дмитриевича» г. Северодвинска

## Общие сведения

Муниципальное бюджетное общеобразовательное учреждение  
«Средняя общеобразовательная школа № 21 имени Героя Советского  
Союза Юдина Александра Дмитриевича » г. Северодвинска Архангельской  
области

Тип ОУ	Муниципальное бюджетное общеобразовательное учреждение
Юридический адрес ОУ	ул. Серго Орджоникидзе, д. 15, г. Северодвинск, Архангельская область, 164500
Фактический адрес ОУ	ул. Серго Орджоникидзе, д. 15, г. Северодвинск, Архангельская область, 164500
<b>Руководители ОУ</b>	
Директор	Кульшина Наталья Викторовна тел. 53-18-13
Заместители директора по учебной работе	Дуб Наталья Ивановна тел.53-05-81 Лебедева Ирина Валентиновна тел. 53-05-81
Заместитель директора по воспитательной работе	Любимова Анна Александровна тел.53-05-81
<b>Ответственные работники муниципального органа образования</b>	
ведущий специалист отдела комплексной безопасности Управления образования Администрации Северодвинска	Тюрикова Наталья Валерьевна тел. 56-82-98
<b>Ответственный от Госавтоинспекции</b>	
Инспектор по пропаганде БДД отдела ГИБДД ОМВД России по городу Северодвинску	Прунь Арина Александровна
Ответственный работник за мероприятия по профилактике детского травматизма	Лебедева Ирина Валентиновна тел. 53-05-81
Количество учащихся	808
Наличие уголка по БДД	Имеется, 1 этаж фойе школы, 2этаж
Наличие класса по БДД	нет
Наличие автогородка (площадки) по БДД	Имеется разметка на 1 этаже в левой рекреации
Наличие автобуса в ОУ	нет
Время занятий в ОУ	8:30 - 15:10 Внеклассные занятия: Начальная школа: 13.00 – 17.00

	Основная школа: 15.40 – 18.00
Телефоны оперативных служб	Служба спасения: <ul style="list-style-type: none"><li>• с мобильного телефона 112,</li><li>• с городского телефона 0-0-0, 56-55-16</li></ul> Пожарная охрана: 01 Дежурная часть ОМВД: 02 Скорая помощь: 03

## Содержание

### I. План-схемы ОУ:

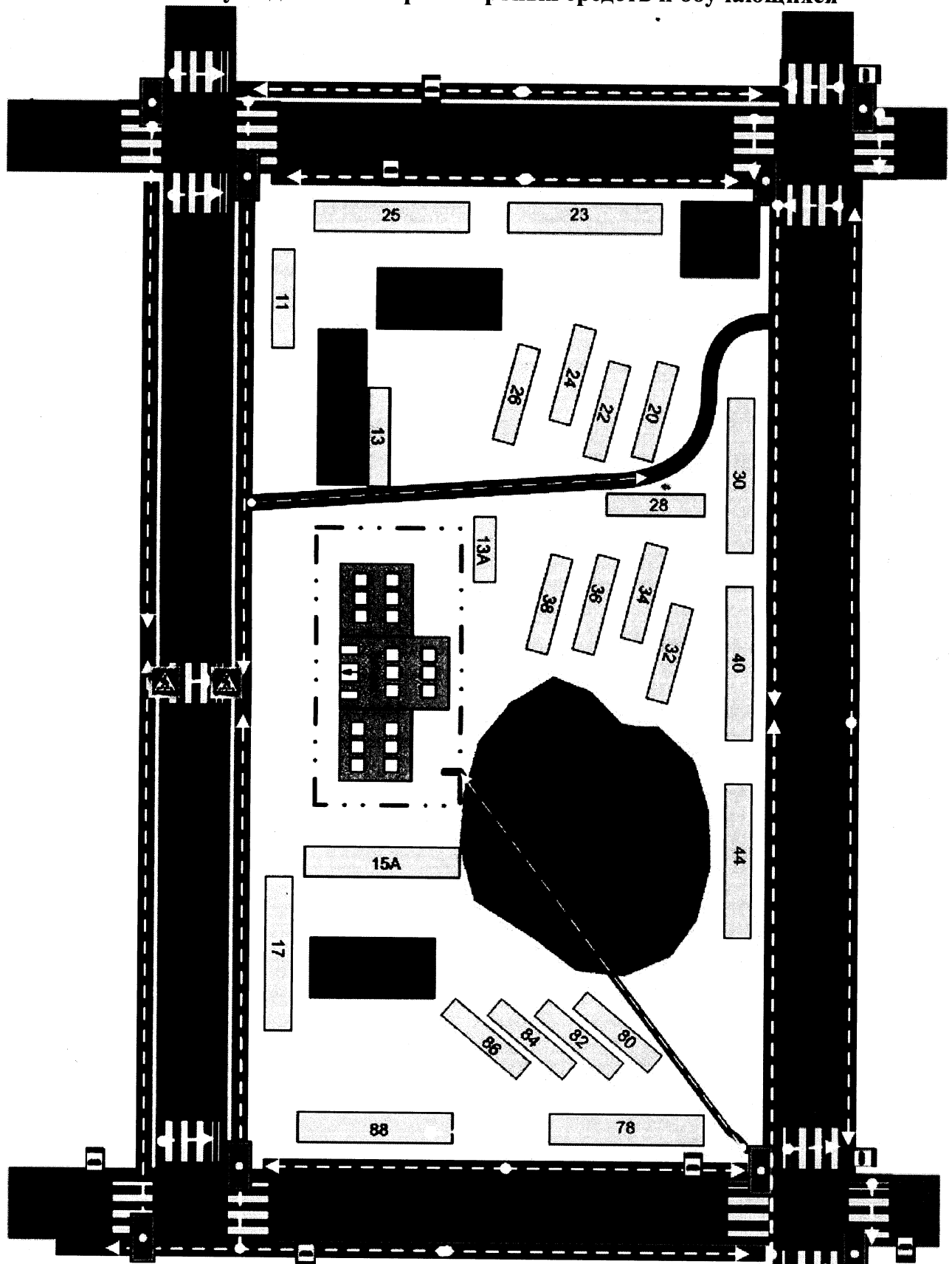
1) организация дорожного движения в непосредственной близости от образовательного учреждения с размещением соответствующих технических средств, маршруты движения обучающихся и расположение парковочных мест;








2) маршруты движения организованных групп детей от ОУ к Драматическому театру, библиотеке им. Гоголя, Театральному озеру, ДЮЦу, кинотеатру «Россия»;

3) пути движения транспортных средств к местам разгрузки/погрузки и рекомендуемых безопасных путей передвижения обучающихся по территории образовательного учреждения.

II. Информация об обеспечении безопасности перевозок детей специальным транспортным средством (автобусом).

I. План-схемы ОУ  
 План-схема района расположения ОУ,  
 пути движения транспортных средств и обучающихся



- |   |                      |   |                                 |
|---|----------------------|---|---------------------------------|
|  | - Жилая застройка    |  | - тротуар                       |
|  | - Проезжая часть     |  | - движение транспортных средств |
|  | - Пешеходный переход |  | - движение обучающихся          |
|  | - Зеленая зона       |   |                                 |

## Рекомендации к составлению план-схемы района расположения ОУ

1. Район расположения образовательного учреждения определяется группой жилых домов, зданий и улично-дорожной сетью с учетом остановок общественного транспорта, центром которого является непосредственно образовательное учреждение;

2. Территория, указанная в схеме, включает в себя:

- образовательное учреждение;
- Центр досуга детей «Веселые ребята»;
- жилые дома, в которых проживает большая часть обучающихся данного образовательного учреждения;

- автомобильные дороги и тротуары;


3. На схеме обозначено:








- расположение жилых домов, зданий и сооружений;
- сеть автомобильных дорог;
- пути движения транспортных средств;
- пути движения обучающихся в/из образовательного учреждения;
- уличные наземные регулируемые/нерегулируемые пешеходные переходы;
- названия улиц и нумерация домов.

Схема необходима для общего представления о районе расположения ОУ. Для изучения безопасности движения детей. На схеме обозначены наиболее частые пути движения обучающихся от дома (от отдаленных остановок маршрутных транспортных средств) к ОУ и обратно.

При исследовании маршрутов движения детей необходимо уделить особое внимание опасным зонам, где часто обучающиеся пересекают проезжую часть не по пешеходному переходу.

**Схема организации дорожного движения в непосредственной близости от образовательного учреждения, маршруты движения детей и расположение парковочных мест**



- |   |                      |   |                                 |
|---|----------------------|---|---------------------------------|
|  | - Жилая застройка    |  | - тротуар                       |
|  | - Проезжая часть     |  | - движение транспортных средств |
|  | - Пешеходный переход |  | - движение обучающихся          |
|  | - Зеленая зона       |   |                                 |

## **Рекомендации к составлению схемы организации дорожного движения в непосредственной близости от образовательного учреждений**

1. Схема организации дорожного движения ограничена автомобильной дорогой, находящейся в непосредственной близости от образовательного учреждения;

2. На схеме обозначено:

- здание ОУ с указанием огражденной территории, принадлежащей непосредственно ОУ;

- автомобильная дорога и тротуары;

- уличный нерегулируемый пешеходный переход на подходе к ОУ;

- дислокация существующих дорожных знаков;

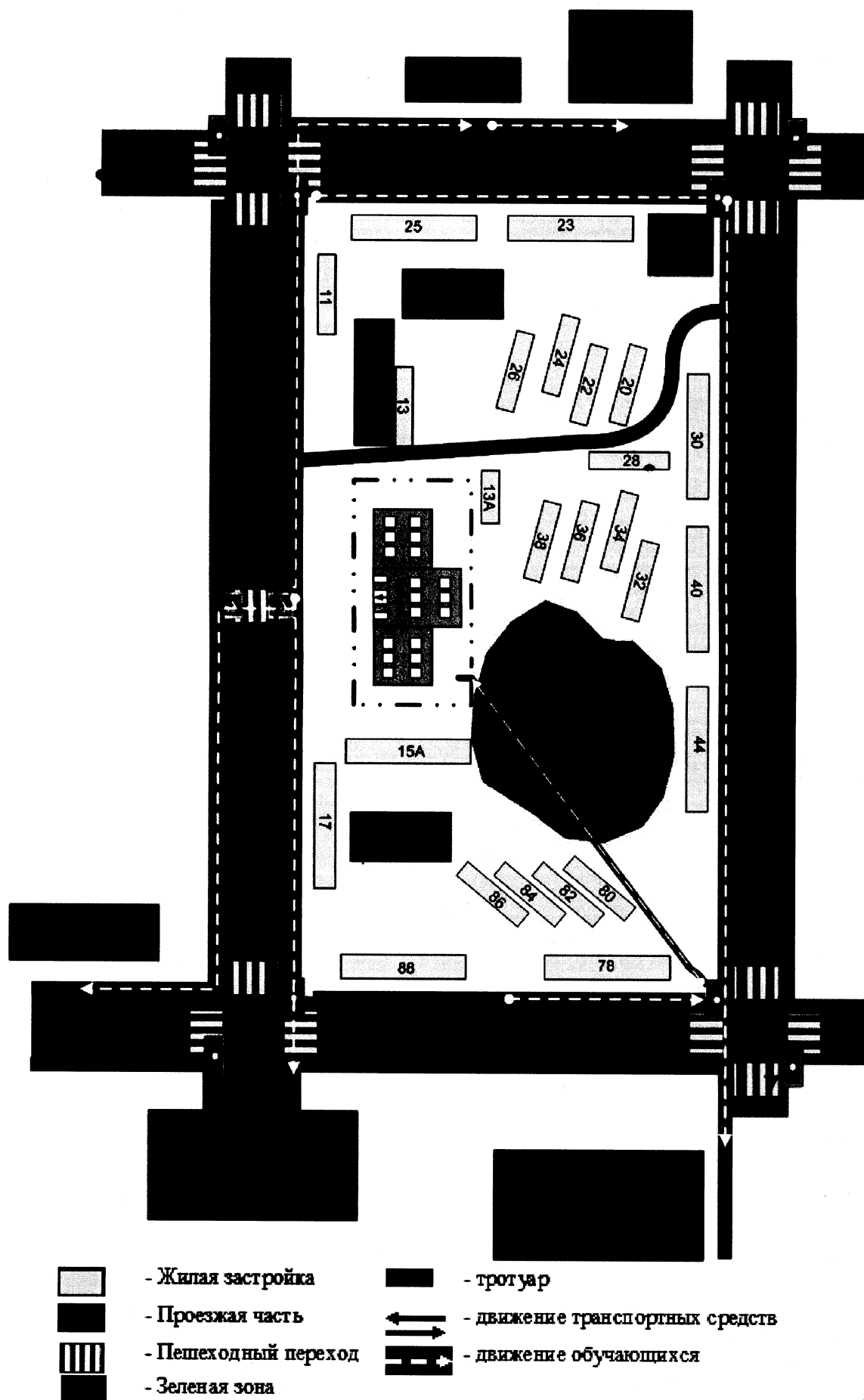
- направление движения транспортных средств по проезжей части;

- направление безопасного маршрута движения обучающихся;

3. Школа не имеет парковочных стоянок, ближайшая парковочная стоянка находится у торгового центра «Двина» ул. С. Орджоникидзе, 8. Указан безопасный маршрут движения обучающихся от парковочных мест к ОУ и обратно.



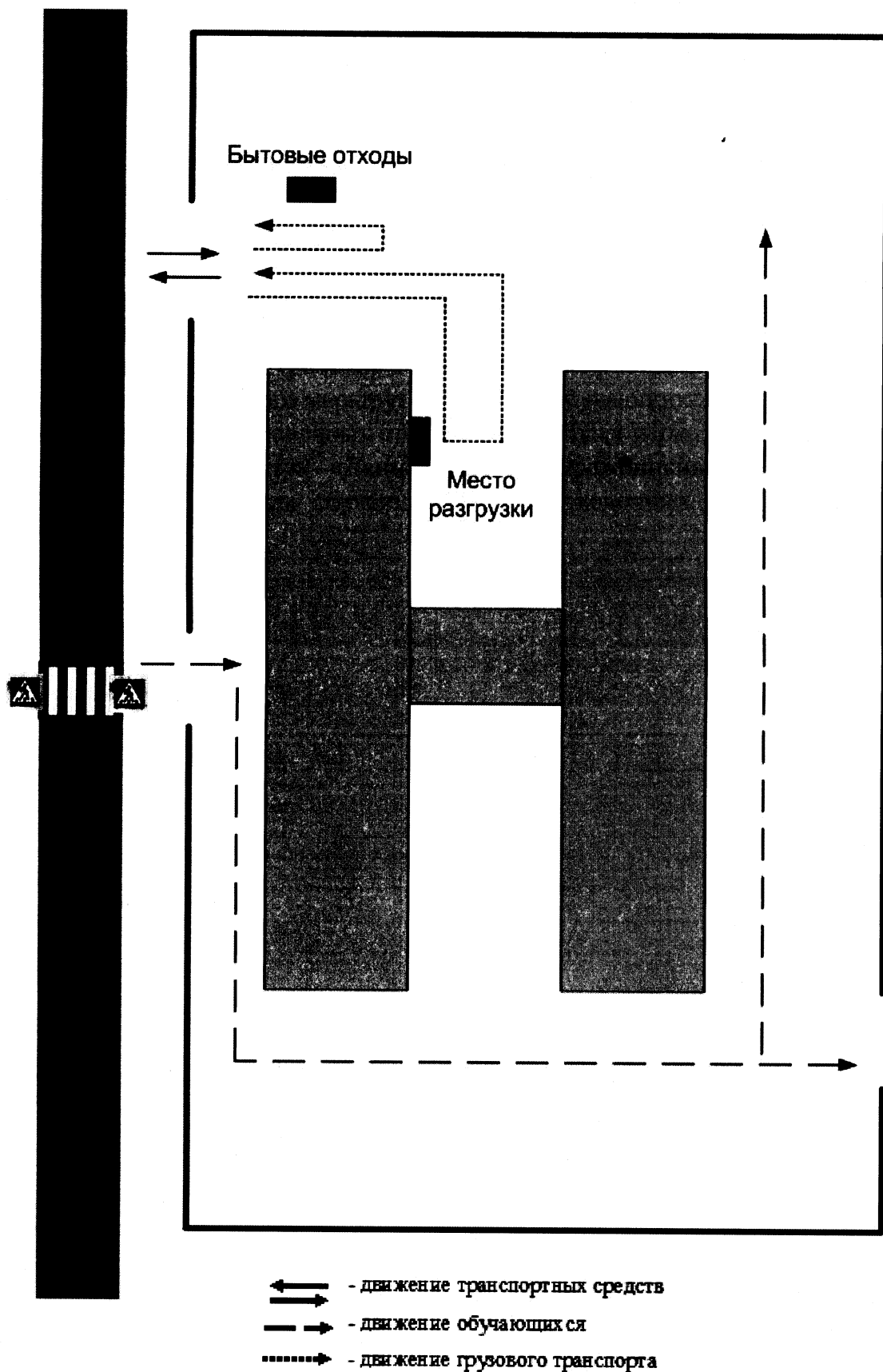
Маршруты движения организованных групп детей от ОУ  
к Драматическому театру, ДЮЦ, библиотекам, кинотеатру «Россия»



**Рекомендации к составлению схемы маршрутов движения организованных групп детей от ОУ к Драматическому театру, ДЮЦ, библиотекам, кинотеатру «Россия»**

На схеме района расположения ОУ указываются безопасные маршруты движения обучающихся от ОУ к Драматическому театру, ДЮЦ, библиотекам, кинотеатру «Россия» и обратно. Данные схемы должны использоваться преподавательским составом при организации движения групп школьников к местам проведения занятий вне территории ОУ.

Пути движения транспортных средств к местам разгрузки/погрузки и рекомендуемые пути передвижения детей по территории образовательного учреждения



## **Рекомендации к составлению схемы организации дорожного движения в непосредственной близости от образовательного учреждений**

1. Схема организации дорожного движения ограничена автомобильной дорогой, находящейся в непосредственной близости от образовательного учреждения;

2. На схеме обозначено:

- здание ОУ с указанием огражденной территории, принадлежащей непосредственно ОУ;

- автомобильная дорога и тротуары;

- уличный нерегулируемый пешеходный переход на подходе к ОУ;

- дислокация существующих дорожных знаков;

- направление движения транспортных средств по проезжей части;

- направление безопасного маршрута движения обучающихся;

3. Школа не имеет парковочных стоянок, ближайшая парковочная стоянка находится у торгового центра «Двина» ул. С. Орджоникидзе, 8. Указан безопасный маршрут движения обучающихся от парковочных мест к ОУ и обратно.

### **Рекомендации к составлению схемы пути движения транспортных средств к местам разгрузки/погрузки**

На схеме указывается примерная траектория движения транспортного средства на территории ОУ, в том числе место погрузки/разгрузки, а также безопасный маршрут движения обучающихся во время погрузочно-разгрузочных работ.

В целях обеспечения безопасного движения по территории ОУ необходимо исключить пересечение пути движения школьников и пути движения транспортных средств.

## **II. Информация об обеспечении безопасности перевозок детей специальным транспортным средством (автобусом)**

### **1. Общие сведения**

В подвозе к образовательному учреждению обучающиеся не нуждаются.

Образовательное учреждение не имеет специального транспортного средства (автобуса).

### **2. Сведения об организациях, осуществляющих перевозку детей специальным транспортным средством (автобусом)**

При необходимости перевозки детей специальным транспортным средством (автобусом) рекомендовано использовать автобус Управления образования

